

DIRECTION DÉPARTEMENTALE DES TERRITOIRES DES HAUTES-PYRÉNÉES

Plan de Prévention des Risques Naturels Prévisibles

- RISQUE INONDATION -

- Adour moyen (65) -

CARTOGRAPHIE DES ENJEUX COMMUNE DE

VILLENAVE-PRES-MARSAC

Légende

 Zonage extrait des POS, PLU et cartes communales

 Zone à urbaniser

 Zone industrielle, artisanale ou commerciale

 Zone naturelle

Autres enjeux urbains

 Zone bâtie dense

 Projet en cours (enquête communale)

 Limite de l'aléa inondation

Enjeux collectifs

 Centre de secours et gendarmerie	 Restaurant	 Bâtiment industriel
 Mairie	 Camping	 Coopérative agricole
 Ecole	 Bâtiment sportif	 Marché aux bovins
 Hôpital	 Site d'intérêt patrimonial	 Station d'épuration des eaux
 Maison de retraite	 Eglise	 Station de pompage AEP

Enjeux individuels

 Habitat isolé

 Bâtiment agricole d'élevage


Enjeux fonctionnels


 Route permettant l'évacuation


 Route très exposée au risque inondation

 Chemin permettant l'évacuation

 Chemin très exposé au risque inondation

 Cours d'eau ou dérivation principale

 Plan d'eau artificiel

 Limite communale

N
↑

Echelle

